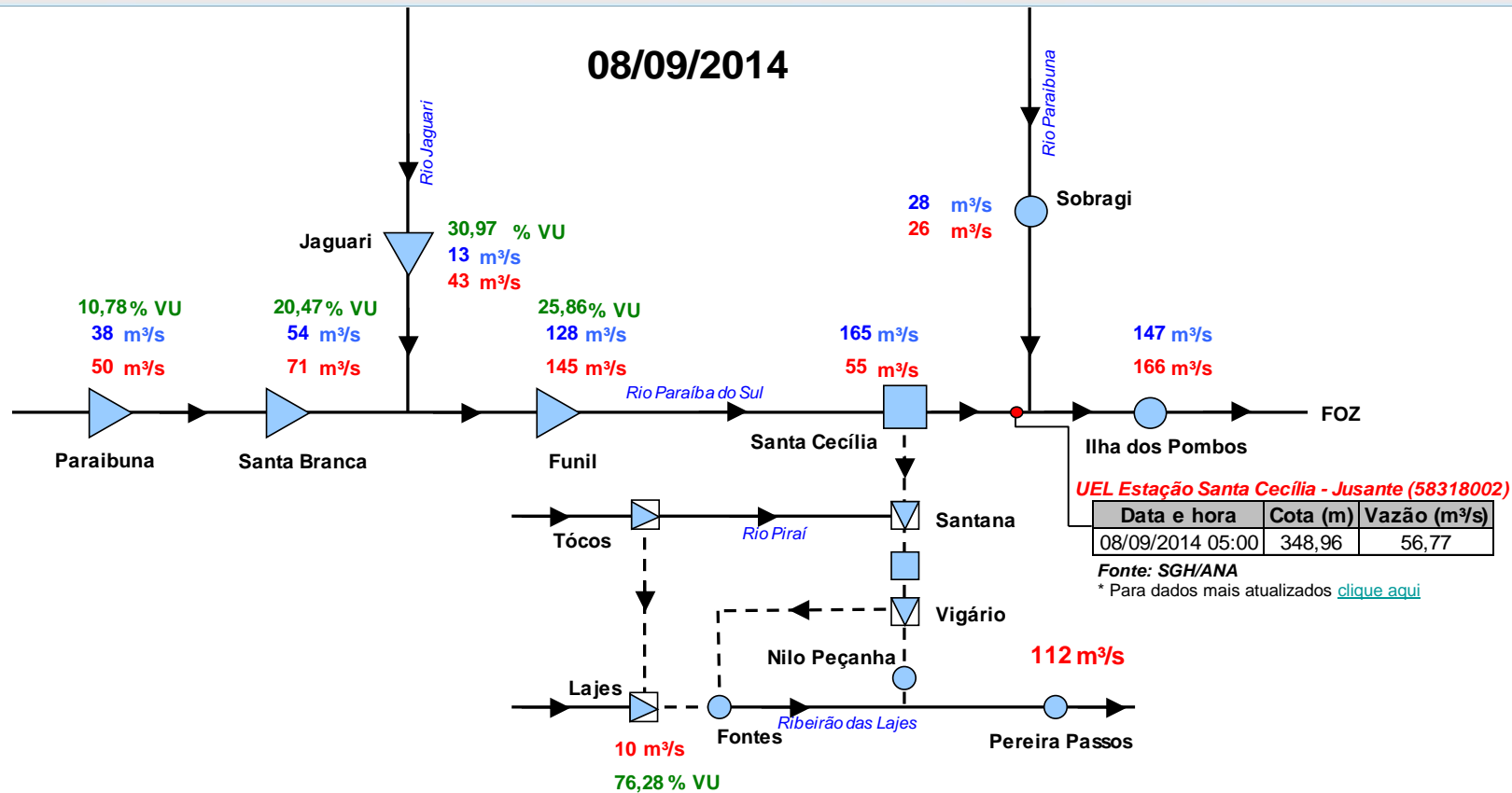







SALA DE SITUAÇÃO

Acompanhamento da Bacia do Rio Paraíba do Sul



LEGENDA

	Usina com reservatório
	Usina a fio d'água
	Usina de Bombeamento
	Reservatório
xxx	Vazão Afluente (m³/s)
xxx	Vazão Defluente (m³/s)
xxx	Volume Útil (%)
	Estação fluviométrica

Dados do dia: 07/09/2014

FONTE: ONS

SALA DE SITUAÇÃO

Acompanhamento da Bacia do Rio Paraíba do Sul

Regulamentação referente às condições de operação do sistema hidráulico da bacia do rio Paraíba do Sul anterior à criação da ANA

instrumento	data	Descargas (m ³ /s)						
		Paraibuna	Santa Branca	Jaguari	Funil	Santa Cecília		Pereira Passos
						bombeamento	jusante	
decreto nº 68.324	09/03/1971	-	-	-	-	160 (máx)	90 (min)	-
portaria DNAEE nº 22	14/02/1977	30 (min)	40 (min)	10 (min)	80 (min)	100 (min)	90 (min)	-
decreto nº 81.436	09/03/1978	-	-	-	-	-	71 ¹ (min)	-

Resoluções ANA referentes às condições de operação do sistema hidráulico da bacia do rio Paraíba do Sul

Resolução	data	Descargas mínimas (m ³ /s)						
		Paraibuna	Santa Branca	Jaguari	Funil	Santa Cecília		Pereira Passos
						bombeamento	jusante	
211	26/05/2003	30	40	10	80	119	71 ¹ (instantânea)	120 (instantânea)
282	04/08/2003	-	-	-	-	suspensão temp.	suspensão temp.	suspensão temp.
408	18/11/2003	-	-	-	-	-	-	-
98	02/03/2004	-	34 (temp)	7 (temp)	-	-	-	-
465	20/09/2004	30	40	10	80	119	71 (instantânea)	120 (instantânea)

1 - O Decreto nº 81.436/78 reduziu a vazão mínima a jusante de Santa Cecília para 71 m³/s quando em decorrência de condições hidrológicas adversas. Esta configuração foi mantida com a Resolução 211/2003.

RESERVATÓRIOS	Situação em 07/09/2014			
	Cota (m)	Vol. Acum. (hm ³)	Vol. Útil Acum. (hm ³)	% Vol. Útil
Paraibuna	697,34	2.380	285	10,78
Santa Branca	610,03	194	63	20,47
Jaguari	610,97	689	245	30,97
Funil	452,04	439	156	25,86
Reservatório Equivalente		3.702	749	17,3%
Santa Cecília	352,39	-	-	-
Pereira Passos*	86,23	-	-	-

* - A UHE Pereira Passos é abastecida pelo reservatório denominado Ponte Coberta